










Éléments de repérage

-  Périmètre d'exposition aux risques
-  Limites communales
-  Limites des parcelles cadastrales
-  Bât

Zonage réglementaire

-  Zone d'autorisation sous conditions BC1 à BC3
-  Zone d'autorisation limitée BF1
-  Zone d'interdiction RC1 à RC3
-  Zone d'interdiction stricte RF1
-  Zone gnsée G - Emprise de l'entreprise source
-  Zone de délaissement De

PPRT Arkema - Villers-Saint-Paul, Verneuil-en-Halatte, Rieux
Zonage réglementaire approuvé le 29 octobre 2012



Réalisation : DDT 60 / SAUE / BRPE
 Date : Octobre 2011 (MAJ Avril 2012)
 Sources : BD CARTO® - IGN Paris 2011
 DREAL Picardie
 - Reproduction interdite -